


FORM 5**Notification of finalized area for preparation of Land Pooling Scheme**


After conducting enquiry on the objections/ suggestions made on the notification of declaration of intention to make LPS and with prior approval of the Authority, the following area is declared as modified and finalized area for taking up of Land Pooling Scheme for preparation of draft Land Pooling Scheme.

The Sy.No. wise list of assignees/ land owners of the lands covered by the Land Pooling Scheme together with land plan is made available in the village secretariat; Tahsildar Office, MPDO office, Sub Registrar Office, Chodavaram ; RDO Office, Anakapalli; VMRDA Office, Visakhapatnam; District Collector's office, Anakapalli and District Registrar office, Stamps & Registration, Anakapalli and also uploaded in the website of the VMRDA.

SCHEDULE**Village : Adduru****Mandal : Chodavaram**

Sl. No.	As per RSR		Category		Extent undue LPS in Ac.cts
	Sy.No.	Total Extent (Ac.)	Assigned (Ac.)	Govt. Land (Ac.)	
1	233-7	5.00	5.00	-	4.21
2	233-8	1.00	1.00	-	1.00
3	233-9	2.00	2.00	-	2.00
4	233-10	2.00	2.00	-	1.00
5	233-12	5.00	5.00	-	3.83
6	233-13	1.00	1.00	-	1.00
7	233-1P	34.80	6.95	-	6.95
మొత్తము		50.80	10.00	0.00	19.99


Revenue Divisional Officer, Anakapalli &
Competent Authority under LPS


DT
19/9/2022

Sy.No. wise details of Assignees/ land owners whose lands are covered by the Land Pooling Scheme
(Appendix to Form-5 Notification)

Name of the Village


: Adduru

Name of the Mandal

: Chodavaram

Sl. No.	As per RSR			Category		Extent undue LPS in Ac.cts	Name of the land owner	Boundaries			
	Sy.No.	Sub-Div.	Total Extent	Assigned	Govt. Land			North	South	East	West
1	233	7	5.00	5.00	-	4.21	Nagireddy Krishan	233-1p	233-1p	233-4,5	233-1p
2	233	8	1.00	1.00	-	1.00	Nagireddy Krishna	233-9	233-1p	233-12	233-1p
3	233	9	2.00	2.00	-	2.00	Dasari Naidu	233-10	233-8	233-12	233-1p
4	233	10	2.00	2.00	-	1.00	Dasari Venkata Ramana	233-10	233-9	233-12	233-1p
5	233	12	5.00	5.00	-	3.83	Dasari Venkata Ramana	233-12	233-13	232-1	233-8,9&10
6	233	13	1.00	1.00	-	1.00	Dasari Naidu	233-12	233-5	232-1	233-1p
7	233	1p	34.8	34.8	-	1.14	Chiriki Nagamani	233-7	233-1	233-4	233-1p
						5.81	Pothala Satyavathi	141 (Reserve forest)	233-7	233-8,9,10 &13	233-1p
	TOTAL			34.80	0.00	19.99					


 Revenue Divisional Officer,
 Competent Authority under LPS


 19/9/2022

ఫారం-5

భూసమీకరణ పథకము క్రింద జారీ చేసిన ప్రకటన పై వచ్చిన అభ్యంతరములు / సలహాలను విచారణ చేసిన పిదప మరియు సంబంధిత అధికారి వారి ఆమోదము పొందిన తర్వాత ముసాయిదా భూసమీకరణ స్కీమ్ ను తయారుచేయుటకు గాను క్రింది షెడ్యూలులో తెలిపిన విస్తీర్ణమును ఖరారు చేయడమైనదని ఇందు మూలముగా ప్రకటించడమైనది.


ఈ భూసమీకరణ పథకము లోని సర్వే నెం. వారి అతుకుబడిదారుల జాబితా మరియు భూమి ప్లానును అడ్డూరు గ్రామ సచివాలయము, చోడవరము మండల తహసీల్దారు కార్యాలయము, మండల ప్రజాపరిషత్ కార్యాలయము, సబ్ రిజిస్ట్రార్ కార్యాలయము, అనకాపల్లి రెవెన్యూ డివిజనల్ అధికారి కార్యాలయము, అనకాపల్లి జిల్లా స్టాంపులు మరియు రిజిస్ట్రేషన్ కార్యాలయము, అనకాపల్లి జిల్లా కలెక్టర్ కార్యాలయము మరియు వి.ఎమ్.ఆర్.డి.ఏ, విశాఖపట్నం కార్యాలయములలో అందుబాటులో ఉంచడమైనది. సదరు సమాచారమును వి.ఎమ్.ఆర్.డి.ఏ వెబ్ సైట్ లో కూడా పొందుపరచబడినది.

షెడ్యూల్

గ్రామం : అడ్డూరు

మండలం : చోడవరము

వరుస సంఖ్య	ఆర్ ఎస్ ఆర్ ప్రకారము		విభాగం		పూలింగ్ కి ప్రతిపాదించిన విస్తీర్ణం
	సర్వే నెంబరు	పూర్తి విస్తీర్ణం	అతుకుబడి	ప్రభుత్వ భూమి	
1	233-7	5.00	5.00	0.00	4.21
2	233-8	1.00	1.00	0.00	1.00
3	233-9	2.00	2.00	0.00	2.00
4	233-10	2.00	2.00	0.00	1.00
5	233-12	5.00	5.00	0.00	3.83
6	233-13	1.00	1.00	0.00	1.00
7	233-1P	34.80	6.95	0.00	6.95
మొత్తము		50.80	22.95	0.00	19.99


రెవెన్యూ డివిజనల్ అధికారి, అనకాపల్లి. &
భూ సమీకరణ అధికృత అధికారి



19/9/22

భూసమీకరణ పథకము లో చేర్చబడిన భూముల సర్వే నెం. వారి అతుకుబడిదారుల వివరములు
(ఫారం - 5 ప్రకటనకు అనుబంధము)

గ్రామం పేరు : అడ్డూరు

మండలం : చోడవరం

వరుస సంఖ్య	ఆర్ ఎస్ ఆర్ ప్రకారము			విభాగం		పూలింగ్ కి ప్రతిపాదించిన విస్తీర్ణం	భూమి యొక్క యజమాని	హద్దులు			
	సర్వే నెంబరు	సబ్ డివిజన్	పూర్తి విస్తీర్ణం	అతుకుబడి	ప్రభుత్వ భూమి			ఉత్తరం	దక్షిణం	తూర్పు	పడమర
1	233	7	5.00	5.00	-	4.21	నాగిరెడ్డి క్రీస్తు	233-1P	233-1P	233-4,5	233-1P
2	233	8	1.00	1.00	-	1.00	నాగిరెడ్డి క్రీస్తు	233-9	233-1P	233-12	233-1P
3	233	9	2.00	2.00	-	2.00	డాసరి	233-10	233-8	233-12	233-1P
4	233	10	2.00	2.00	-	1.00	నాగిరెడ్డి వెంకట రమణ	233-10	233-9	233-12	233-1P
5	233	12	5.00	5.00	-	3.83	నాగిరెడ్డి వెంకట రమణ	233-12	233-13	232-1	233-8,9&10
6	233	13	1.00	1.00	-	1.00	డాసరి	233-12	233-5	232-1	233-1P
7	233	1P	34.80	6.95	-	1.14	చిరికి నాగమణి	233-7	233-1	233-4	233-1P
						5.81	పోతల సత్యవతి	141(RESERVE FOREST)	233-7	233-8,9,10&13	233-1P
పూర్తి విస్తీర్ణం				22.95	0.00	19.99					


రెవెన్యూ డివిజన్ అధికారి,
భూసమీకరణ అధికారి


19/9/2022

VISAKHAPATNAM METROPOLITAN REGION DEVELOPMENT AUTHORITY
EXTRACT OF GOOGLE MAP SHOWING THE PROPOSED SITE IN SY.NO.233/1P, 7P, 8,9,10P, 11P OF ADDURU VILLAGE,
CHODAVARAM MANDAL, ANAKAPALLI DISTRICT



PROPOSED LAYOUT BOUNDARY

T.L.P.No: 19/2021/V

L.P.No: 04/2018/VSP

L.No: 02/2018/VSP

PROPOSED LAYOUT BOUNDARY